

# Fiche informative Sant Cugat-Baixador de Vallvidrera

vélo	linéaire	distance	durée	difficulté	dénivelé
		 10,4 km	 2h:30'	 facile	 + 426 m - 295 m

**Point de départ de l'itinéraire:** Plaça del Rotary International.

Forat d'en Bocàs

**Coordonnées du point de départ de l'itinéraire:**

Degrés décimaux: Lat. 41.469180° - Long. 2.096042°

UTM: 31T 424517.00 m E - 4591237.00 m N

## Description de l'itinéraire:

Nous commencerons l'itinéraire sur la place de Rotary International, près de l'endroit connu comme el Forat d'en Bocàs, d'où nous prendrons la piste B06 en traversant le torrent de Llaceres et le ruisseau de Can Borrell. Nous dépasserons l'ancienne tuilerie d'en Pahissa sur notre gauche et nous passerons par le pin d'en Xandri. Sur la droite, nous voyons la tour Negra. Après le pin d'en Xandri, à la bifurcation, nous prendrons la piste à gauche vers la ferme Can Borrell, que nous laisserons sur notre gauche pour suivre la piste B05. Nous arriverons à Sant Medir et continuerons par le chemin de Sant Medir vers la Rabassada. Nous continuerons vers le sud et en dépassant Can Puig à notre droite nous suivront la route en zigzag pour monter. Nous arriverons sur la route BP-1417 que nous emprunterons sur la droite et au bout de 525 mètres nous prendrons la piste C02 (Av. De Can Cortés) en direction de la ferme Can Cortés. Nous arriverons au col du Gravat et resterons sur la même piste C02. Nous continuerons la descente jusqu'à l'école Xiprers où nous tournerons à droite, laissant la piste C02 sur la gauche. Nous passerons par le centre d'information du parc Collserola et devant Villa Joana et nous continuerons par la piste goudronnée jusqu'à la route BP-1462. Nous prendrons la route à droite et 500 mètres plus loin, nous arriverons à la gare de FGC Baixador de Vallvidrera.

## Points d'intérêt:

### Pi d'en Xandri:

Pin parasol planté par Pau Serrabogunyà vers 1775 pour marquer la limite de son domaine. Devenu un symbole de Sant Cugat au dernier quart du XXe siècle, il a été déclaré arbre d'intérêt local et régional en 1995. C'est un spécimen de pinus pinea de 23 mètres de haut et un périmètre de tronc à un mètre du sol de 3,20 mètres. Victime d'un acte de vandalisme en 1997 au cours duquel on a tenté de le couper et de le brûler, des travaux de récupération complexes ont dû être effectués et il est encore étayé de nos jours. Le nom de Xandri vient du surnom donné au propriétaire.

### Torre Negra:

La Torre Negra a ses origines dans la tour de défense construite en 1145 par l'abbé Armengol du monastère pour faire face aux incursions des Arabes. Située sur la colline Ricard, elle défendait le passage par la vallée de Gausac.

Au tout début, l'aspect du bâtiment était celui d'une forteresse quasiment sans ouvertures. Ayant perdu ensuite sa valeur militaire, elle commença à subir des transformations et les rénovations du XIXe siècle achevèrent de lui donner son aspect actuel. Le nom de tour Negra (noire) répond à la désignation populaire due à son apparence et ses couleurs extérieures. Il existe plusieurs légendes autour de ce site, notamment l'existence d'une mine qui aurait communiqué avec le monastère.

### Can Borrell:

La structure actuelle de cette ferme, située dans la vallée de Gausac au milieu du chemin traditionnel de Sant Cugat à Sant Medir, correspond au XVIIIe siècle. À proximité se trouve l'étang de Can Borrell dont l'eau était conduite à la citerne de la ferme à des fins agricoles.

### Sant Medir:

Église d'origine romane mais très transformée, avec un relief gothique de 1447. À plan rectangulaire, avec une voûte en berceau et un beffroi. Très populaire, elle accueille le 3 mars le rassemblement traditionnel de Sant Medir en l'honneur du saint patron de la ville.




Pi d'en Xandri



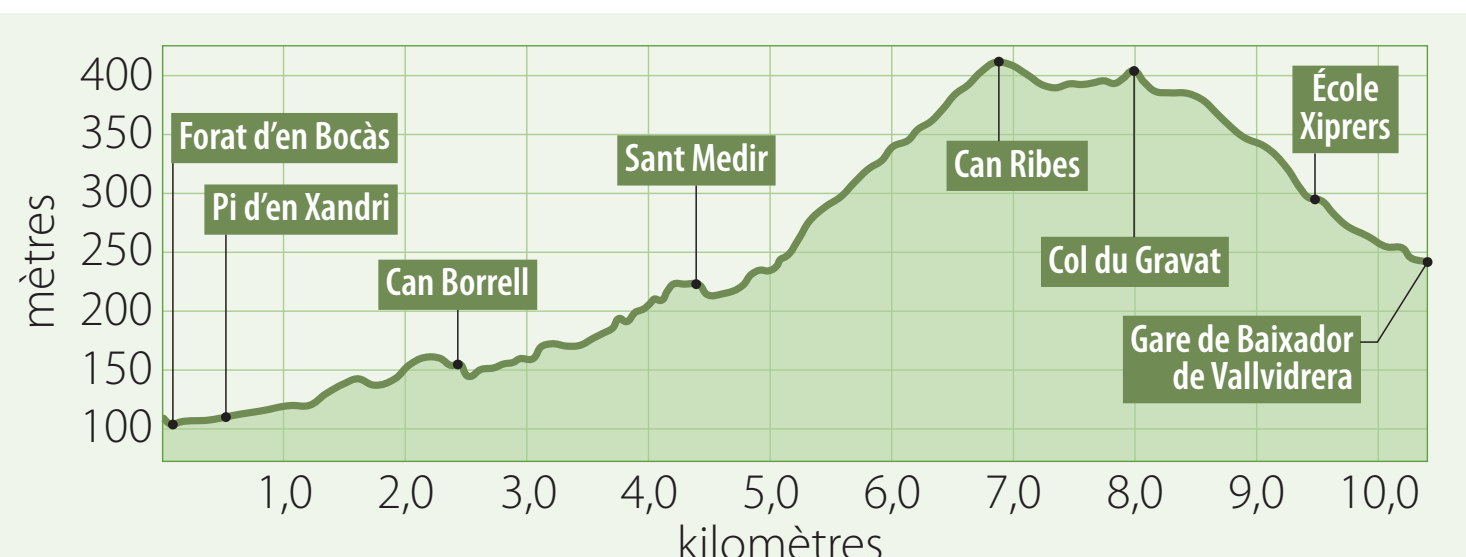
Torre Negra



Can Borrell



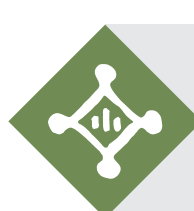
Sant Medir



## Téléchargements

Carte topographique 1:10.000 format: **kmz** (12 Mb)

Route Sant Cugat-Baixador de Vallvidrera formats: **kmz** i **gpx**



AJUNTAMENT DE  
**SantCugat**