

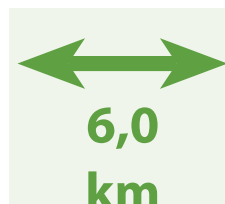





Ficha informativa Sant Cugat-Sant Cugat por Can Borrell

niños/ bicicleta	circular	distancia	duración	dificultad	desnivel
					

Punto de inicio de la ruta: Plaça del Rotary International.

Forat d'en Bocàs

Coordenadas del punto de inicio de la ruta:

Grados decimales: Lat. 41.469180° - Long. 2.096042°

UTM: 31T 424517.00 m E - 4591237.00 m N

Descripción del itinerario:

Empezaremos el itinerario en la plaza del Rotary International, cerca del lugar conocido como el Forat d'en Bocàs, desde donde tomaremos la pista B06 cruzando el torrente de Llaceres y la riera de Can Borrell. Dejamos a la izquierda la antigua tejería denominada d'en Pahissa y pasamos por el Pi d'en Xandri. A la derecha, vemos la Torre Negra. Tras el Pi d'en Xandri, en la bifurcación, tomamos la pista de la izquierda y poco más de 200 metros más adelante un desvío también a la izquierda en dirección a Torre Cendrera. Seguimos por la pista B07 hacia la derecha y continuamos hasta llegar a la pista B02, que tomamos hacia la derecha.

Pasamos el puente sobre el arroyo de Sant Medir y llegamos a Can Borrell, donde podemos acercarnos para refrescarnos un poco. Luego volveremos al puente sobre el arroyo para coger la pista B06, que nos devolverá al punto de inicio.

Puntos de interés:

Pi d'en Xandri:

Pino piñonero plantado por Pau Serrabogunyà hacia 1775 que señalaba el límite de su finca. Convertido en símbolo de Sant Cugat en el último cuarto del siglo XX, fue declarado árbol de interés comarcal y local el año 1995. Es un ejemplar de pinus pinea de 23 metros de altura y de un perímetro de tronco a un metro del suelo de 3,20 metros. En 1997 fue víctima de un ataque vandálico en el que intentaron serrarlo y quemarlo, lo que ha obligado a realizar unos trabajos de recuperación complejos y aún hoy día continúa acuñado. El nombre de Xandri viene del sobrenombre que recibía el propietario de los terrenos.

Torre Negra:

La Torre Negra tiene su origen en la torre de defensa que mandó edificar el abad Armengol del monasterio el año 1145, para hacer frente a las incursiones de los árabes. Situada en la colina de Ricard, defendía el paso por el valle de Gausac.

En los primeros tiempos, el aspecto del edificio era el de una fortaleza sin muchas aperturas. Al perder su valor militar, se empezó a remodelar hasta que las reformas del siglo XIX le dieron su aspecto actual. El nombre de Torre Negra responde a la designación popular debido a su aspecto y sus colores externos. Sobre este lugar circulan varias leyendas, entre las que destaca la de la existencia de una mina que supuestamente comunicaba con el monasterio.

Can Borrell:

Se encuentra en el valle de Gausac y en medio del camino tradicional de Sant Cugat a Sant Medir. La estructura actual de la masía corresponde a la masía del siglo XVIII. Muy cerca, se encuentra el pantano de Can Borrell, que recogía agua para ser conducida al aljibe de la masía para sus usos agrícolas.



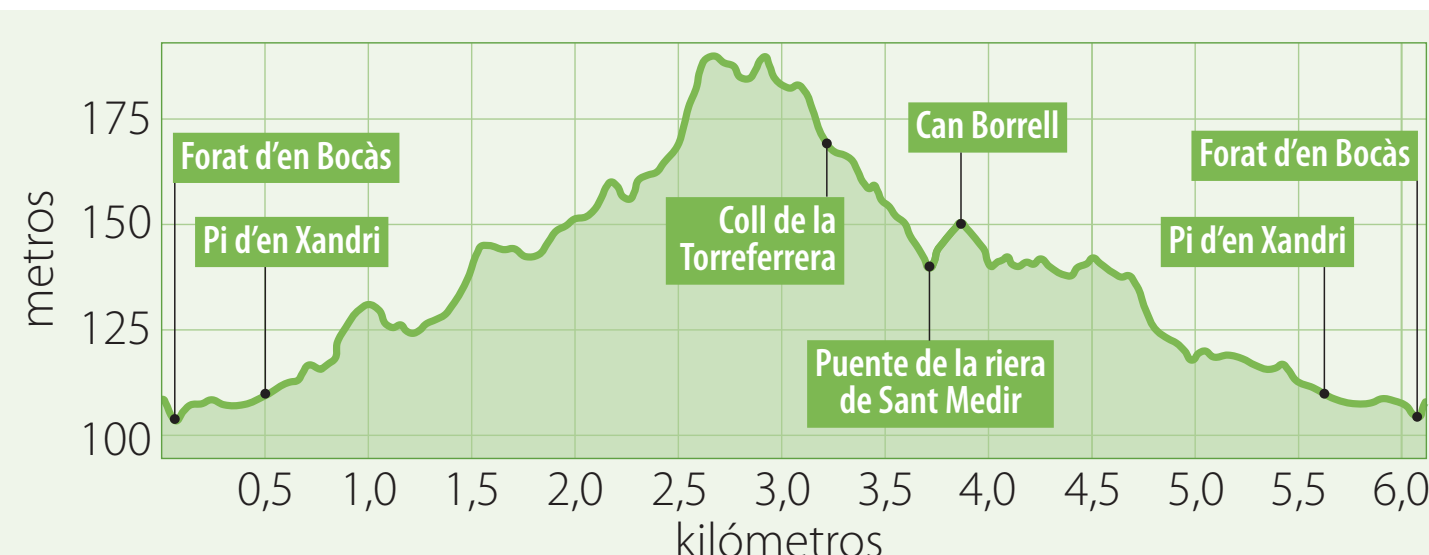
Pi d'en Xandri



Torre Negra




Can Borrell



Descargas

Mapa Topográfico 1:10.000 formato: [kmz](#) (12 Mb)

Ruta Sant Cugat-Sant Cugat por Can Borrell formatos: [kmz](#) i [gpx](#)



AJUNTAMENT DE
SantCugat