

Fiche informative

Font Groga

à pied


circulaire

distance

durée

difficulté

dénivelé



Point de départ de l'itinéraire: Route BP-1417, km 4,700
Vista Rica

Coordonnées du point de départ de l'itinéraire:

Degrés décimaux: Lat. 41.431656° - Long. 2.126436°

UTM: 31T 427013.00 m E - 4587045.00 m N

Description de l'itinéraire:

L'itinéraire commence à Vista Rica. De là, nous prenons la piste à gauche du parking. Nous suivons ce chemin en laissant derrière nous une bifurcation sur notre droite. Plus loin, lorsque le chemin tourne en épingle vers la droite, nous suivons un petit chemin qui continue tout droit et nous mènera à la fontaine de l'Estrangulador. Nous reviendrons à la route principale et continuerons la descente. Au virage suivant, il y a un autre chemin qui nous mènera à la fontaine Groga mais pour l'instant nous ne l'empruntons pas et nous continuons à descendre. Nous traverserons le torrent par une sorte de pont et nous continuerons tout droit en laissant sur notre droite un chemin qui descend. Nous ne quittons pas le chemin principal qui nous mènera à la fontaine de Sert. Nous reviendrons ensuite sur nos pas jusqu'à l'embranchement qui nous conduira à la fontaine Groga. D'ici, nous suivons le chemin qui commence de l'autre côté et qui remonte jusqu'au point de départ, Vista Rica.

Points d'intérêt:

Réserve naturelle de la Font Groga

La Font Groga occupe l'ubac de la ligne principale qui relie la montagne de Tibidabo et la colline de Sant Cebrià. Ses hauteurs varient de 200 à 400 mètres. Morphologiquement, c'est une tête de bassin formée par des torrents abrupts au débit irrégulier qui alimentent le ruisseau de Sant Medir. Elle a été déclarée réserve naturelle par la Generalitat de Catalunya en raison de sa flore exotique et de son écosystème très humide.

Fontaine de l'Estrangulador:

Elle a très longtemps été recouverte de terre et d'ardoise à cause des glissements du terrain et de l'abandon de la route qui passait à côté. En 1988, la Colla Farigola de Barcelona l'a restaurée en la déplaçant un peu. C'est un endroit plein de végétation. L'eau y coule toute l'année à 10 degrés par ses deux becs, entre 10 et 20 litres par heure selon la saison.

Fontaine d'en Sert:

La partie frontale est faite de carreaux de mosaïque blanche et verte qui forment le nom de la fontaine. L'environnement est privilégié et il s'agit d'une des haltes habituelles des randonneurs de Collserola. C'est une des fontaines ayant le plus d'eau de toutes celles de Collserola.

Fontaine Groga:

Elle est située dans la partie haute de la réserve naturelle à laquelle elle donne son nom. Construction d'ouvrage crépi, de style moderniste, en forme de demi-cercle et avec des bancs de chaque côté. Le nom de Groga (jaune) vient de sa teneur en fer.



Réserve naturelle de la Font Groga



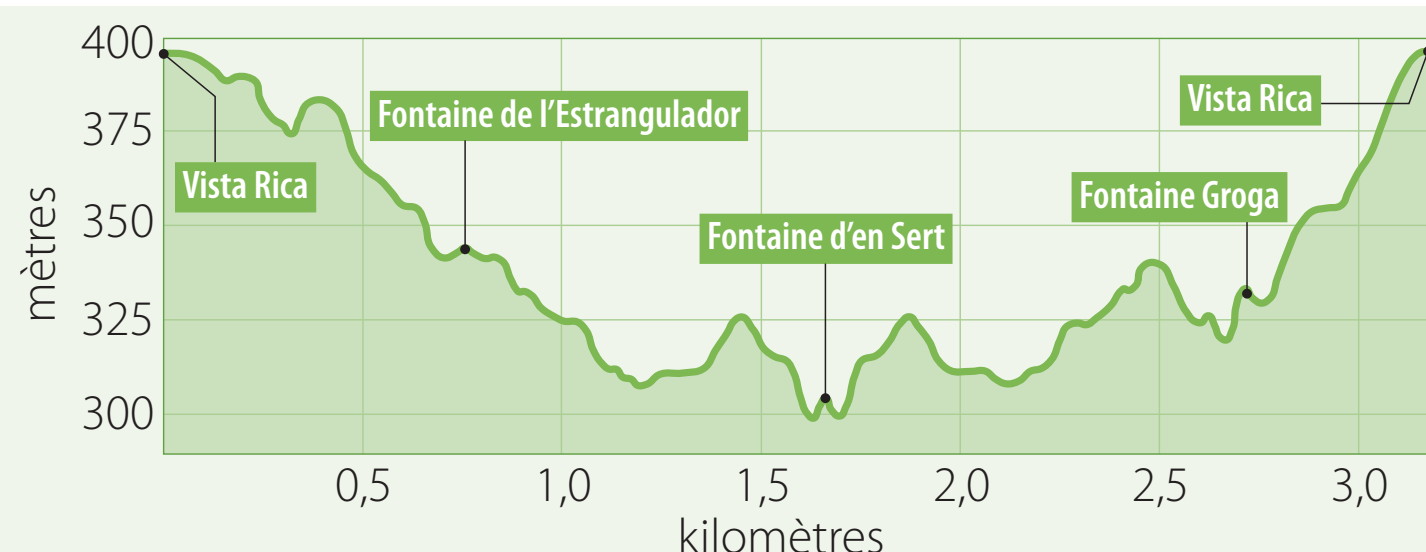
Fontaine de l'Estrangulador



Fontaine d'en Sert




Fontaine Groga



Téléchargements

Carte topographique 1:10.000 format: [kmz](#) (12 Mb)

Route Font Groga formats: [kmz](#) i [gpx](#)



AJUNTAMENT DE
SantCugat