




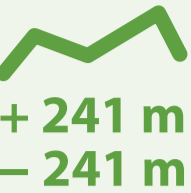


# Ficha informativa

## Valles de Can Bell y de Can Gordi y Font de Sant Vicenç del Bosc

<b>a pie</b>	<b>circular</b>	<b>distancia</b>	<b>duración</b>	<b>dificultad</b>	<b>desnivel</b>
					

**Punto de inicio de la ruta:** Carretera BP-1417, km 10,620

Inicio de la Rambla de Can Bell

**Coordenadas del punto de inicio de la ruta:**

Grados decimales: Lat. 41.457169° - Long. 2.090952°

UTM: 31T 424078.00 m E - 4589908.00 m N

### Descripción del itinerario:

El itinerario empieza en el inicio de la rambla de Can Bell, donde llegaremos desde la carretera de la Rabassada. Tomaremos el camino hacia la masía de Can Bell, siguiendo por la izquierda de la masía. Continuaremos recto hasta encontrar el Roure Gros, un árbol que destaca por sus grandes dimensiones. Seguiremos el camino que cruza el torrente de Can Bell y sube hacia el Serrat d'en Bell. Al llegar a la cumbre, tomaremos el sendero a la derecha y dejaremos a continuación otro sendero a la izquierda, y proseguiremos siempre adelante adentrándonos en el valle de Can Gordi. El sendero llega hasta el final del valle y regresa por la otra vertiente para volver a cruzar el torrente de Can Gordi. Iremos bajando el camino hasta encontrar el indicador de la Font de Sant Vicenç del Bosc. Bajaremos con el fin de ver la fuente y nos acercaremos a las ruinas de la iglesia de Sant Vicenç del Bosc. Seguidamente retrocederemos a buscar el camino principal de nuevo. Seguiremos adelante hasta llegar otra vez a la rambla de Can Bell y la continuaremos a la izquierda hasta reencontrar el punto de inicio.

### Puntos de interés:

#### Can Bell:

Masía de planta baja y piso, cubierta a dos vertientes, que presenta una puerta adovelada, un rico ventanal de estilo gótico florido (s. XVI) y una inscripción con el nombre de la casa.

#### Can Gordi:

Masía documentada ya en el siglo XVI. A finales de la década de los 40, se marcharon los últimos masoveros y la casa quedó abandonada, con lo que se degradó hasta quedar en ruinas.

#### Font de Sant Vicenç del Bosc:

Esta fuente se encuentra documentada ya en el siglo X. La parte frontal es de obra de piedra vista y la parte superior termina con un arco semicircular. Actualmente ya no fluye agua.

#### Iglesia de Sant Vicenç del Bosc:

Antigua iglesia documentada del siglo X, que actuó de parroquia rural en época medieval. Hoy en ruinas.



Can Bell



Can Gordi



Font de Sant Vicenç del Bosc



Iglesia de Sant Vicenç del Bosc



### Descargas

Mapa Topográfico 1:10.000 formato: **kmz** (12 Mb)

Ruta Valles de Can Bell y de Can Gordi y Font de Sant Vicenç del Bosc  
formatos: **kmz** i **gpx**



AJUNTAMENT DE  
**SantCugat**