







Ficha informativa

Fonts d'en Ribes y de la Rabassada

a pie	circular	distancia	duración	dificultad	desnivel
					

Punto de inicio de la ruta: Carretera BP-1417, km 6,150
Can Ribes

Coordenadas del punto de inicio de la ruta:

Grados decimales: Lat. 41.430587° - Long. 2.113812°

UTM: 31T 425957.00 m E - 4586937.00 m N

Descripción del itinerario:

Llegamos a Can Ribes, punto de inicio del itinerario, por la carretera de la Rabassada, justo donde se encuentra el desvío hacia Sant Medir en el kilómetro 6,150. Desde este punto, bajaremos por la pista que nos queda a la izquierda del camino de Sant Medir. Una vez encontremos el viaducto de Can Ribes, seguiremos el camino de la izquierda, antes de atravesar el viaducto. Podemos seguir la pista hasta llegar a la Font d'en Ribes, visitar seguidamente la Font de la Rabassada y volver subiendo las escaleras, o bien bajar primero a la Font de la Rabassada y realizar el camino a la inversa.

Puntos de interés:

Viaducto de Can Ribes:

Puente de 16 arcadas encima de la hondonada de la Rabassada, bien conservado, que servía de acceso a una edificación nunca terminada. Data probablemente de 1908 o 1909.

Font d'en Ribes:

Se encuentra en la cabecera del torrente de la Rabassada, en un lugar exuberante. Construcción modernista con azulejos, datada del 1909, de claro regusto de la época. Remodelada en 1995.

Font de la Rabassada:

Conjunto de tres fuentes en una gran explanada. La construcción es de piedra rebozada de cemento que tiene toda la altura del margen y coge unas formas voluminosas e irregulares que recuerdan la Pedrera.



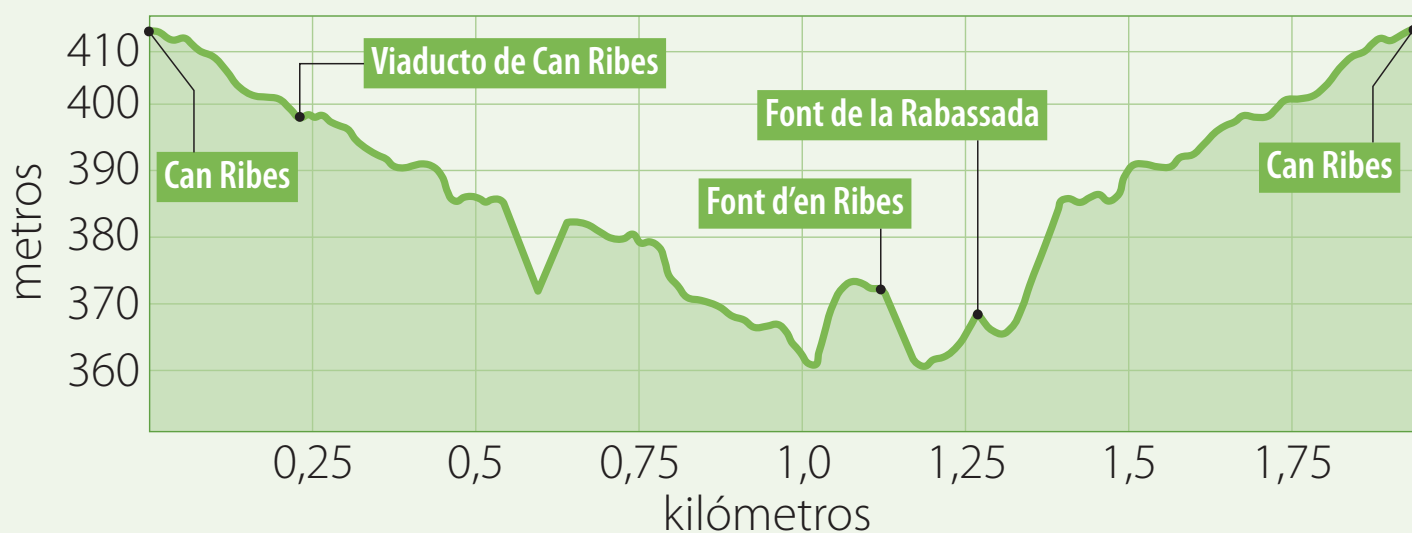
Viaducto de Can Ribes



Font d'en Ribes



Font de la Rabassada



Descargas

Mapa Topográfico 1:10.000 formato: **kmz** (12 Mb)

Ruta Fonts d'en Ribes y de la Rabassada formatos: **kmz** i **gpx**



AJUNTAMENT DE
SantCugat